



ГОСУДАРСТВЕННАЯ ЛИЦЕНЗИЯ

13.08.2015 года

15015119

Выдана **Товарищество с ограниченной ответственностью "КазНефтеПроект"**

Республика Казахстан, Атырауская область, Атырау Г.А., г.Атырау,
ПРОСПЕКТ, дом № 101а., БИН: 080340017277

(полное наименование, местонахождение, бизнес-идентификационный номер юридического лица (в том числе иностранного юридического лица), бизнес-идентификационный номер филиала или представительства иностранного юридического лица – в случае отсутствия бизнес-идентификационного номера у юридического лица/полностью фамилия, имя, отчество (в случае наличия), индивидуальный идентификационный номер физического лица)

на занятие **Изыскательская деятельность**

(наименование лицензируемого вида деятельности в соответствии с Законом Республики Казахстан «О разрешениях и уведомлениях»)

Особые условия

(в соответствии со статьей 36 Закона Республики Казахстан «О разрешениях и уведомлениях»)

Примечание **Неотчуждаемая, класс 1**

(отчуждаемость, класс разрешения)

Лицензиар **Государственное учреждение "Управление государственного архитектурно-строительного контроля Атырауской области". Акимат Атырауской области.**

(полное наименование лицензиара)

Руководитель **МУХАМЕТКАЛИУЛЫ КУАНЫШ**






(уполномоченное лицо)

(фамилия, имя, отчество (в случае наличия))

Дата первичной выдачи

**Срок действия
лицензии**

Место выдачи **г.Атырау**





ПРИЛОЖЕНИЕ К ГОСУДАРСТВЕННОЙ ЛИЦЕНЗИИ

Номер лицензии 15015119

Дата выдачи лицензии 13.08.2015 год

Подвид(ы) лицензируемого вида деятельности:

- Инженерно-геологические и инженерно-гидрогеологические работы, в том числе
 - Полевые исследования грунтов, гидрогеологические исследования
 - Геофизические исследования, рекогносцировка и съемка
- Инженерно-геодезические работы, в том числе:
 - Топографические работы для проектирования и строительства (съемки в масштабах от 1:10000 до 1:200, а также съемки подземных коммуникаций и сооружений, трассирование и съемка наземных линейных сооружений и их элементов)
 - Геодезические работы, связанные с переносом в натуру с привязкой инженерно-геологических выработок, геофизических и других точек изысканий
 - Построение и закладка геодезических центров
 - Создание планово-высотных съемочных сетей

(наименование подвида лицензируемого вида деятельности в соответствии с Законом Республики Казахстан «О разрешениях и уведомлениях»)

Лицензиат

Товарищество с ограниченной ответственностью "КазНефтеПроект"

Республика Казахстан, Атырауская область, Атырау Г.А., г.Атырау, ПРОСПЕКТ, дом № 101а., БИН: 080340017277

(полное наименование, местонахождение, бизнес-идентификационный номер юридического лица (в том числе иностранного юридического лица), бизнес-идентификационный номер филиала или представительства иностранного юридического лица – в случае отсутствия бизнес-идентификационного номера у юридического лица/полностью фамилия, имя, отчество (в случае наличия), индивидуальный идентификационный номер физического лица)

Производственная база

Атырауская область, г.Атырау, пр.Азаттык, 101А

(местонахождение)




Особые условия действия лицензии

(в соответствии со статьей 36 Закона Республики Казахстан «О разрешениях и уведомлениях»)

Лицензиар

Государственное учреждение "Управление государственного архитектурно-строительного контроля Атырауской области". Акимат Атырауской области.

(полное наименование органа, выдавшего приложение к лицензии)



**Руководитель
(уполномоченное лицо)**

МУХАМЕТКАЛИУЛЫ КУАНЫШ

(фамилия, имя, отчество (в случае наличия))

Номер приложения 001

Срок действия

**Дата выдачи
приложения** 13.08.2015

Место выдачи г.Атырау

